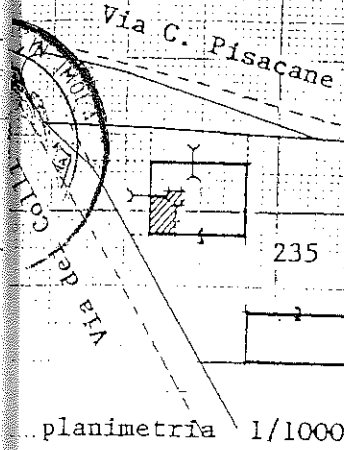





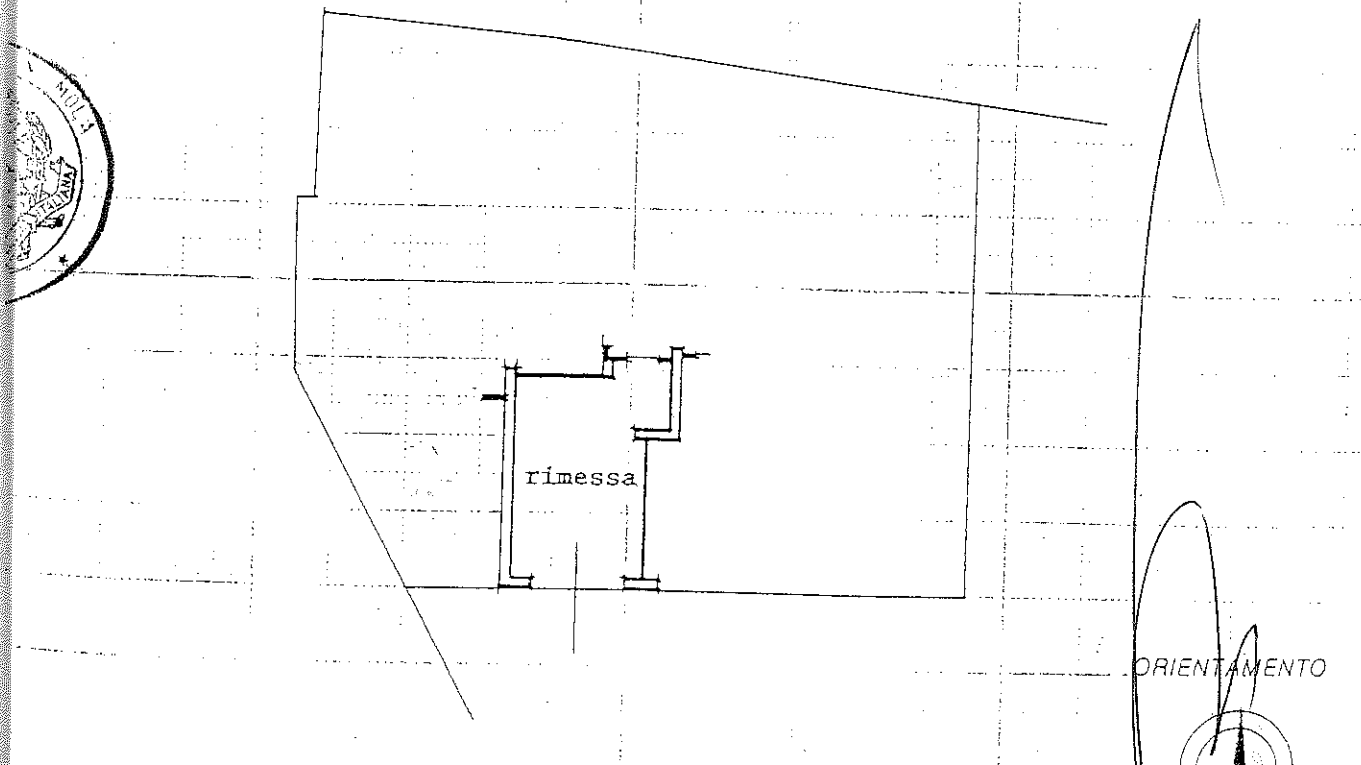
etria di u.i.u. in Comune di I M O L A via dei Colli civ. 2

foglio 156 All. A mappale 235 sub. 4

*Allegato E) al
N. 77674/25386 di Rep*



[Handwritten signature]
[Handwritten signature]

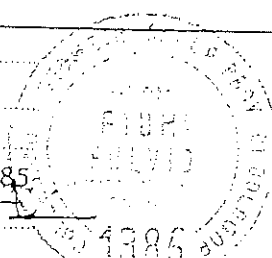


PIANO SEMINTERRATO H = m. 2,45

SCALA DI 1: 200

re di N.C.
variazione
cativi catastali
sub. 4

Compilata dal Geometra
(Titolo, cognome e nome)
FIUMI FULVIO
Iscritto all'albo de i Geometri
della provincia di BOLOGNA n. 1385
data 13.06.1995 Firma *[Signature]*



RISERVATO ALL'UFFICIO SOSTITUISCE PER collegamento			
Sched.			
F. NCT	F. NCEU	MAPP.	SUB.
156	156	235	4